

















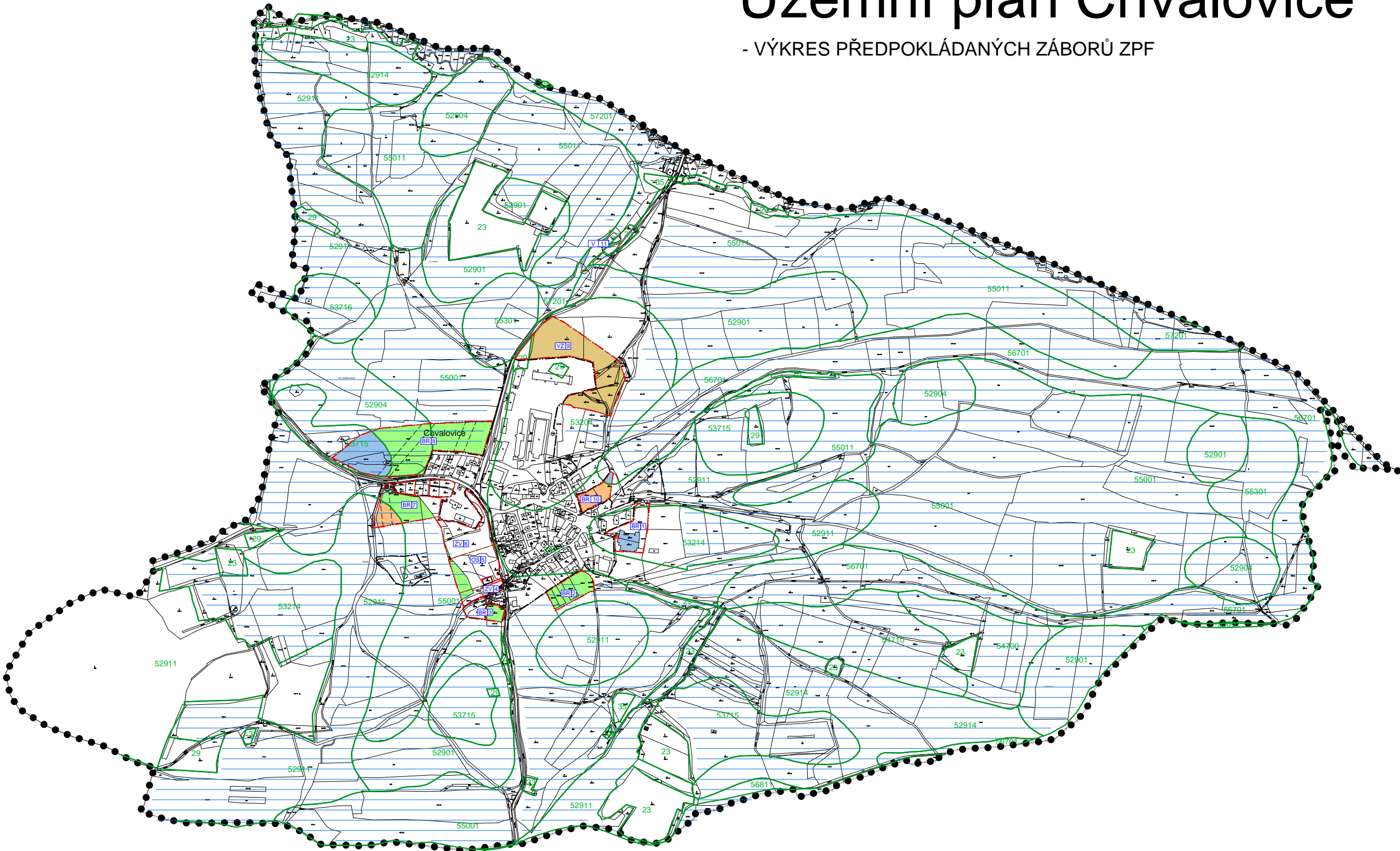


Územní plán Chvalovice

- VÝKRES PŘEDPOKLÁDANÝCH ZÁBORŮ ZPF

LEGENDA:

-  HRANICE OKRESU
-  HRANICE ŘEŠENÉHO ÚZEMÍ
-  HRANICE ZASTAVĚNÉHO ÚZEMÍ
-  HRANICE ZASTAVITELNÝCH PLOCH
-  HRANICE PLOCH PŘESTAVBY
-  PŘEDPOKLÁDANÉ DĚLENÍ POZEMKU
-  HRANICE VYHODNOCENÝCH LOKALIT
-  HRANICE BPEJ
-  52911 KÓD BPEJ
-  BR OZNAČENÍ VYUŽITÍ PLOCH
-  3 ČÍSELNÉ OZNAČENÍ NAVRŽENÝCH PLOCH
-  II. TŘÍDA OCHRANY
-  III. TŘÍDA OCHRANY
-  IV. TŘÍDA OCHRANY
-  V. TŘÍDA OCHRANY
-  POZEMKY URČENÉ K PLNĚNÍ FUNKCÍ LESA
-  OSTATNÍ PLOCHY
-  MELIORAČNÍ PLOCHY



Územní plán CHVALOVICE

STUPEŇ	NÁVRH
VÝKRES	VÝKRES PŘEDPOKLÁDANÝCH ZÁBORŮ ZPF
ČÍSLO ZAKÁZKY	58_2007
MĚŘITKO	1 : 5 000
DATUM	Červenec 2009
KRESLIL	LUKÁŠ HOLEMÝ
ČÍSLO VÝKRESU	5
ČÍSLO PÁŘE	1

ZÁZNAM O ÚČINNOSTI

ČÍSLO JEDNACI	POŘIZOVATEL	SPRÁVNÍ ORGÁN, KTERÝ ÚP VYDAL
168/2009	MĚSTSKÝ ÚŘAD PRÁCHATICE Odbor SS a RR, oddělení RR a pam.péče Mgr. VLASTIMIL LUKÁŠEK Oprávněná úřední osoba pořizovatele	ZASTUPITELSTVO OBCE CHVALOVICE starostka - ANNA MACKOVÁ
DATUM VYDÁNÍ		
16.12.2009		
DATUM NABYTÍ ÚČINNOSTI		
2.1.2010		